

Ministerium für Inneres, Kommunales, Wohnen und Sport
des Landes Schleswig-Holstein
Abteilung Landesplanung
Düsternbrooker Weg 92
24105 Kiel

den 21. Juni 2025

Per E-Mail im Anhang an windenergiebeteiligung@im.landsh.de

Betreff: Zweiter Entwurf Anlage 1 zu § 1 der Landesverordnung über das Thema Windenergie an Land im Landesentwicklungsplan (LEP) Schleswig-Holstein: Plantext Kapitel 4.5.1 Windenergie an Land

Sehr geehrte Damen und Herren,

Die Alternative Wählergemeinschaft Meezen (AWG) nimmt folgendermaßen Stellung zu **Anlage 1 zu § 1 der LEPWindVO: Plantext Kapitel 4.5.1 Windenergie an Land**:

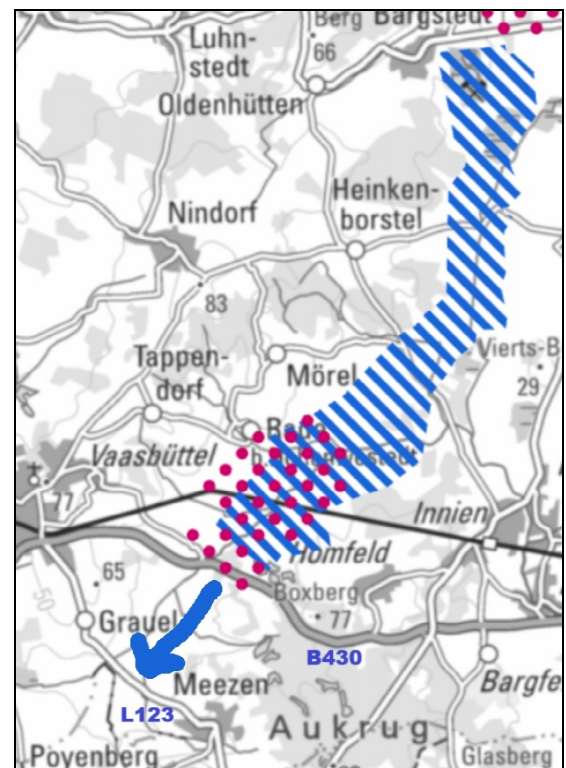
Unter Punkt **4.5.1.3 Gebiets- und Artenschutz** ist Folgendes zu berücksichtigen:

S. 65f **10 Z International bedeutsame Nahrungsgebiete, Schlafplätze und Flugkorridore von Zwergschwänen**

In international bedeutsamen Nahrungsgebieten, Schlafplätzen und Flugkorridoren von Zwergschwänen, die außerhalb von EU-VSG liegen, sind die Ausweisung von Windenergiegebieten und die Errichtung raumbedeutsamer WEA ausgeschlossen.

Die international bedeutsamen Gebiete sind in der Karte (Anlage 2 zu § 1 der LEPWindVO) festgelegt →

Die auf ornitho.de gemeldeten Zwergschwanz-Beobachtungen (siehe Dokumentation der Jahre 2020-25 als PDF-Datei im Anhang) belegen, dass das in der Buckener Au-Niederung kartierte international bedeutsame Gebiet über die B430 hinaus in südwestliche Richtung bis zur L123 zwischen Meezen und Grauel erweitert werden muss.



Mit freundlichen Grüßen

gez. Hartmut Ralf
1. Vorsitzender der AWG Meezen

Naturpark Aukrug

Buckener Au-Niederung

südlich der B 430

Beobachtungen 2020 - 2025

Zwergschwäne

gemeldet bei ornitho.de

Auszug in anonymisierter Fassung

zusammengestellt im Juni 2025

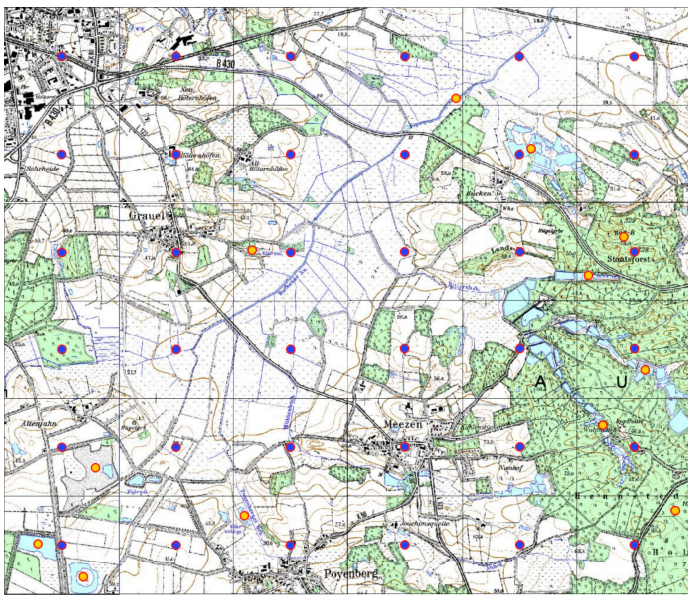
von Hartmut Ralf, Meezen

Inhaltsverzeichnis

1. Buckener Au-Niederung (Übersichtskarte)	S. 3
2. Buckener Au-Niederung (Ortsbezeichnungen)	S. 4
3. Buckener Au-Niederung (LEP 2. E. Potenzialflächen)	S. 5
4. Buckener Au-Niederung (Kartierung 20 von 34 Beob.)	S. 6
5. Buckener Au-Niederung (LEP 2. E. Anl. 2 zu § 1 Karte)	S. 7
6. Beobachtungen 2020-2025	
a) 2025 – max. 165 Zwergschwäne	S. 8
b) 2024 – keine Zwergschwäne	S. 8
c) 2023 – max. 8 Zwergschwäne	S. 9
d) 2022 – max. 9 Zwergschwäne	S. 9
e) 2021 – max. 239 Zwergschwäne	S. 9
f) 2020 – max. \geq 15 Zwergschwäne	S. 10

Buckener Au-Niederung

(Übersichtskarte)



0 500 1000 m

Quelle: www.ornitho.de

Buckener Au-Niederung

(Ortsbezeichnungen)

	● Hohenwestedt [1924_1_02s] / Hohenwestedt (SH, RD)	● Buckener Au-Niederung [1924_1_03s] / Hohenwestedt (SH, RD)	● Buckener Au-Niederung [1924_1_04s] / Aukrug (SH, RD)	● Aukrug [1924_1_05s] / Aukrug (SH, RD)	
Hohenwestedt ● Sohrheide [1923_2_20n] / Hohenwestedt (SH, RD)	● Bötternhöfen [1924_1_11n] / Grauel (SH, RD)	● Alt-Bötternhöfen [1924_1_12n] / Hohenwestedt (SH, RD)	● Buckener Au-Niederung B430 [1924_1_13n] / Aukrug (SH, RD)	● Fischteiche Bucken / Aukrug (SH, RD)	
● Grauel westlich [1923_2_20s] / Grauel (SH, RD)	● Grauel [1924_1_12s] / Grauel (SH, RD)	● Grauel östlich [1924_1_12s] / Grauel (SH, RD)	● Meezen [1924_1_13s] / Meezen (SH, RD)	● Landsberg [1924_1_14s] / Aukrug (SH, RD)	● Aukrug Boxberg [1924_1_15s] / Aukrug (SH, RD)
● Jahrsdorf [1923_2_30n] / Jahrsdorf (SH, RD)	● Buckener Au-Niederung: südlich Grauel [1924_1_21n] / Grauel (SH, RD)	● Buckener Au-Niederung: nordwestlich Meezen (RD) [1924_1_22n]	● Meezen [1924_1_23n] / Meezen (SH, RD)	● Aukrug-Walchütten [1924_1_24n] / Meezen (SH, RD)	● Aukrug: Waldhüttener Teiche, nord-östl. Teichkette Aukrug (RD)
● Altenjahn [1923_2_30s] / Grauel (SH, RD)	● Poyenberg [1924_1_21s] / Poyenberg (SH, IZ)	● Meezen westlich [1924_1_22s] / Meezen (SH, RD)	● Meezen östlich [1924_1_23s] / Meezen (SH, RD)	● Meezen östlich [1924_1_24s] / Meezen (SH, RD)	● Aukrug: Waldhüttener Teiche, westl. Teichkette / Meezen (RD)
● Poyenberger Kamp: Kiessee West / Silzen (SH, IZ)	● Poyenberg westlich [1924_3_31n] / Poyenberg (SH, IZ)	● Poyenberg [1924_3_32n] / Poyenberg (SH, IZ)	● Poyenberg [1924_3_33n] / Poyenberg (SH, IZ)		

Quelle: www.ornitho.de

LEP 2. Entwurf Potenzialfläche PR2_RDE_004	LEP 2. Entwurf Potenzialfläche PR2_RDE_008
--	--

Buckener Au-Niederung

(LEP 2. Entw. Potenzialflächen)



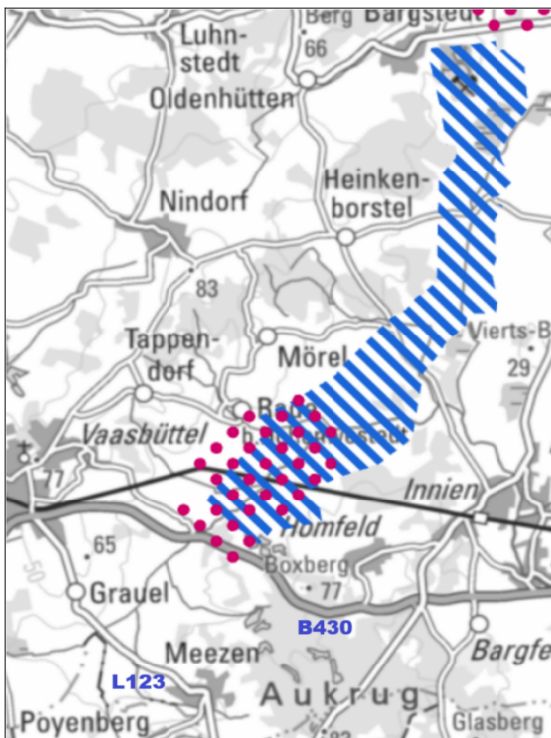
Buckener Au-Niederung


(Kartierung: 20 von 34 Beobachtungen)



Quelle: www.ornitho.de

Buckener Au-Niederung (LEP 2. Entw. Anlage 2 zu § 1 Plankarte)



 International bedeutsame Nahrungsgebiete, Schlafplätze und Flugkorridore von Zwergschwänen 4.5.1.3 10 Z

2025

Sonntag, 23. Februar 2025

[Buckener Au-Niederung: nordwestlich Meezen \[1924_1_22n\] / Meezen \(SH_RD\)](#)

25 **Zwergschwäne** (Cygnus columbianus bewickii)      ]

Samstag, 22. Februar 2025

[Buckener Au-Niederung: nordwestlich Meezen \[1924_1_22n\] / Meezen \(SH_RD\)](#)







≥46-60 **Zwergschwäne** (Cygnus columbianus bewickii)      ] ]

Angabe von -46x adult



Sonntag, 16. Februar 2025







[Grauel östlich \[1924_1_12s\] / Grauel \(SH_RD\)](#)

≥120 **Zwergschwäne** (Cygnus columbianus bewickii)      ]

Bemerkung : rastend ruhend

Samstag, 15. Februar 2025

[Buckener Au-Niederung: nordwestlich Meezen \[1924_1_22n\] / Meezen \(SH_RD\)](#)

165 **Zwergschwäne** (Cygnus columbianus bewickii)      ]







Bemerkung : darunter ein beringter Altvogel Gelb 083T, im Trupp auch 3 Höckerschwane (2a, 1v)

Angaben : 153x adult / 12x 2. KJ / vorjährige



Freitag, 14. Februar 2025

[Buckener Au-Niederung: nordwestlich Meezen \[1924_1_22n\] / Meezen \(SH_RD\)](#)







142 **Zwergschwäne** (Cygnus columbianus bewickii)      ]

Bemerkung : der Trupp hat die Futterfläche gewechselt, am Rand 4 Höckerschwane, in der Nähe 2 Kraniche und 2 Grauerher

Angaben : 132x adult / 10x 2. KJ / vorjährige

Montag, 10. Februar 2025

[Grauel östlich \[1924_1_12s\] / Grauel \(SH_RD\)](#)

130 **Zwergschwäne** (Cygnus columbianus bewickii)      ]

Angaben : 122x adult / 8x 2. KJ / vorjährige

Sonntag, 9. Februar 2025

[Grauel östlich \[1924_1_12s\] / Grauel \(SH_RD\)](#)

≥140-153 **Zwergschwäne** (Cygnus columbianus bewickii)      ] ]

Bemerkung : seit der Beobachtung vom 22. Jan. (35) hat sich die Anzahl der rastenden Zwergschwäne mehr als vervierfacht, darunter ein gelb beringtes Ex. (Kennung nicht lesbar), dazwischen wiederum 2 Höckerschwane (Fotos vorh.)

Angaben : 141x adult / 12x 2. KJ / vorjährige



2024

keine Beobachtungen

2023

Samstag, 25. Februar 2023

[Buckener Au-Niederung: B430 \[1924_1_13n\] / Aukrug \(SH_RD\)](#)

8 **Zwergschwäne** (Cygnus columbianus bewickii)    ]
Bemerkung : Mitbeobachterin
Detail : 7x adult / 1x 2. KJ / vorjährig

Samstag, 18. Februar 2023

[Buckener Au-Niederung: B430 \[1924_1_13n\] / Aukrug \(SH_RD\)](#)

8 **Zwergschwäne** (Cygnus columbianus bewickii)    ]
Detail : 4x adult / 4x 2. KJ / vorjährig

Freitag, 6. Januar 2023

[Buckener Au-Niederung: nordwestlich Meezen \[1924_1_22n\] / Meezen \(SH_RD\)](#)





2 **Zwergschwäne** (Cygnus columbianus bewickii)    ] ]
Angaben : 1x adult / 1x immatur



2022





Mittwoch, 23. Februar 2022

[Grauel östlich \[1924_1_12s\] / Grauel \(SH_RD\)](#)

9 **Zwergschwäne** (Cygnus columbianus bewickii)    ]

Montag, 21. Februar 2022






[Grauel östlich \[1924_1_12s\] / Grauel \(SH_RD\)](#)

4 **Zwergschwäne** (Cygnus columbianus bewickii)    ]

2021

Samstag, 6. März 2021

[Buckener Au-Niederung / Aukrug \(SH_RD\)](#)

228 **Zwergschwäne** (Cygnus columbianus bewickii)     ]
Bemerkung : darunter Halsring weiß "251E"
Detail : 204x adult / 24x 2. KJ / vorjährig

Freitag, 5. März 2021

[Buckener Au-Niederung: B430 \[1924_1_13n\] / Aukrug \(SH_RD\)](#)

90-130 **Zwergschwäne** (Cygnus columbianus bewickii)     ] ]
Bemerkung von :
Adulter mit Halsring: gelb 290E (auch linkes Bein), auf Grasacker mit 2 sehr kleinen Senken mir Wasser und ein paar Federn
Angabe von : 113x adult / 17x 2. KJ / vorjährig
Angabe von : 12x Weibchen 2. KJ / vorjährig / 86x adult

Montag, 1. März 2021

[Buckener Au-Niederung: B430 \[1924_1_13n\] / Aukrug \(SH_RD\)](#)




≥145 **Zwergschwäne** (Cygnus columbianus bewickii)    ]
Bemerkung : von dem vorgestern (27.02.) gemeldeten Trupp sind noch mind. 145 Ex. anwesend

Zwergschwan-Beobachtungen 2020-2025 | Buckener Au-Niederung südlich der B430 anonymisierter Auszug aus ornitho.de | erstellt von H.Ralf, Meezen 9|11

2021






Samstag, 27. Februar 2021

[Buckener Au-Niederung: B430 \[1924_1_13n\] / Aukrug \(SH_RD\)](#)

≥230 **Zwergschwäne** (Cygnus columbianus bewickii)    ]
Bemerkung : davon ca. 20 Jungschwäne, dazwischen auch 2 Kraniche und 12 Graugänse







[Buckener Au-Niederung / Aukrug \(SH_RD\)](#)

239 **Zwergschwäne** (Cygnus columbianus bewickii)     ]
Detail : 215x adult / 24x 2. KJ / vorjährig

Mittwoch, 24. Februar 2021





[Buckener Au-Niederung: B430 \[1924_1_13n\] / Aukrug \(SH_RD\)](#)

70 **Zwergschwäne** (Cygnus columbianus bewickii)    ]

2020





Donnerstag, 12. März 2020

[Grauel östlich \[1924_1_12s\] / Grauel \(SH_RD\)](#)

6 **Zwergschwäne** (Cygnus columbianus bewickii)    ]





Mittwoch, 11. März 2020

[Grauel östlich \[1924_1_12s\] / Grauel \(SH_RD\)](#)

4 **Zwergschwäne** (Cygnus columbianus bewickii)    ]
Detail : 2x adult / 2x 2. KJ / vorjährig





Montag, 9. März 2020

[Buckener Au-Niederung: nordwestlich Meezen \[1924_1_22n\] / Meezen \(SH_RD\)](#)

9 **Zwergschwäne** (Cygnus columbianus bewickii)    ]






Samstag, 7. März 2020

[Buckener Au-Niederung: nordwestlich Meezen \[1924_1_22n\] / Meezen \(SH_RD\)](#)

9 **Zwergschwäne** (Cygnus columbianus bewickii)    ]
Bemerkung : seit Tagen auf diesem Areal
Angaben : 6x adult / 3x 2. KJ / vorjährig



[Buckener Au-Niederung / Aukrug \(SH_RD\)](#)

9 **Zwergschwäne** (Cygnus columbianus bewickii)     ]
Detail : 6x adult / 3x 2. KJ / vorjährig

Donnerstag, 5. März 2020

[Grauel östlich \[1924_1_12s\] / Grauel \(SH_RD\)](#)

12 **Zwergschwäne** (Cygnus columbianus bewickii)    ]
Bemerkung : bereits 5½ Stunden zuvor gesichtet, seit mehreren Tagen derselbe Trupp ungefähr am gleichen Ort
Angaben : 9x adult / 3x 2. KJ / vorjährig








Zwergschwan-Beobachtungen 2020-2025 | Buckener Au-Niederung südlich der B430 anonymisierter Auszug aus ornitho.de | erstellt von H.Ralf, Meezen 10|11

2020

Mittwoch, 4. März 2020

[Grauel östlich \[1924_1_12a\] / Grauel \(SH_RD\)](#)

≥15 **Zwergschwäne** (Cygnus columbianus bewickii)     ]

Samstag, 29. Februar 2020

[Buckener Au-Niederung: nordwestlich Meezen \[1924_1_22n\] / Meezen \(SH_RD\)](#)






9 **Zwergschwäne** (Cygnus columbianus bewickii)     ]

Bemerkung : halten sich am beobachteten Ort mehrere Tage auf
Detail : 6x adult / 3x 2. KJ / vorjährige



Donnerstag, 27. Februar 2020






[Buckener Au-Niederung: nordwestlich Meezen \[1924_1_22n\] / Meezen \(SH_RD\)](#)

13 **Zwergschwäne** (Cygnus columbianus bewickii)     ]

Bemerkung : gleicher Trupp von den Vortagen

Mittwoch, 26. Februar 2020






[Grauel östlich \[1924_1_12a\] / Grauel \(SH_RD\)](#)

13 **Zwergschwäne** (Cygnus columbianus bewickii)     ]

Bemerkung : gleicher Trupp vom Vortag

Dienstag, 25. Februar 2020





[Grauel östlich \[1924_1_12a\] / Grauel \(SH_RD\)](#)

13 **Zwergschwäne** (Cygnus columbianus bewickii)     ]

Bemerkung : derselbe Trupp vom Vortag am gleichen Ort

Montag, 24. Februar 2020

[Grauel östlich \[1924_1_12a\] / Grauel \(SH_RD\)](#)

14 **Zwergschwäne** (Cygnus columbianus bewickii)     ]

Bemerkung : aus großer Entfernung gesichtet, darunter vermutl. ein besonderes Ex. (3. Schwan von rechts)
Angaben : 11x adult / 3x 2. KJ / vorjährige

